



1. MUNICÍPIO: BRAÇO DO TROMBUDO DENOMINAÇÃO: CAPELA SANTO ANTONIO ENDEREÇO: ESTRADA GERAL RIO DO SUL - LAGES URBANO ( )      RURAL (x)						2. BRT-003/2006											
4. ENTORNO:  HOMOGÊNEO DE ÉPOCA ( )      OBS.: HETEROGÊNEO (X) DESCARACTERIZADO ( )						3. TIPOLOGIA:  ARQ. RELIGIOSA											
						5. USO ATUAL: PGTO PROMESSA RELIGIOSA DESOCUPADO ( )      RUÍNA ( )											
6. FACHADA PRINCIPAL: ALVENARIA      DATAÇÃO: 1939 APROX. MATERIAL PREDOMINANTE: ALVENARIA						7. Nº DE PAVIMENTOS: 01 PORÃO ( ) SÓTÃO ( ) OUTROS ( )											
Aber.      Verga. RETA		A. ABAT.		A. PLENO		A. OGIVAL		9. ESTRUTURA:  ALVENARIA									
JANELA		A. ABAT.		A. PLENO		A. OGIVAL											
PORTA		A. ABAT.		A. PLENO		A. OGIVAL											
8. COBERTURA: Nº DE ÁGUAS: 02 COM BEIRAL ( ) COM PLATIBANDA (X)						LAJE EM ALVENARIA      X		11. SITUAÇÃO  									
10. OUTROS ELEMENTOS EXTERNOS:						Telha FRANCESA				14. IMPLANTAÇÃO:							
						12. OBSERVAÇÕES: PISO DA PARTE FRONTAL 13. FOTO:						Telha de ZINCO					
																	
15. TRATAMENTO DA ÁREA EXTERNA: MACADAME						DATA: 20/09/06		16. PESQUISADOR: CARICE									
						16. PESQUISADOR: CARICE						16. PESQUISADOR: CARICE		16. PESQUISADOR: CARICE			

17. DENOMINAÇÃO: CAPELA SANTO ANTONIO - SERRIL

18. DADOS HISTÓRICOS: A sua primeira construção foi feita de madeira pagamento de uma promessa de uma família que se salvou num acidente na serra, era uma casal com um filho que desceram a ribanceira e gritaram por socorro chamando o nome de Santo Antonio, naquele momento o carro trancou-se em um galho de arvore e pararam por ali mesmo.

Após alguns meses eles construíram a capelinha de madeira, houve a colaboração da comunidade, pois o acontecido foi divulgado. Até hoje temos procissões feitas pela comunidade em geral e pagamentos de promessas de pessoas de diversos lugares. Oscar Bornauhsen foi um senhor que se prontificou a cuidar da capela, nos finais de semana ele a deixava limpa recolhia o dinheiro que era deixado numa caixa, com este dinheiro ele a limpava e a mantia em perfeitas condições.

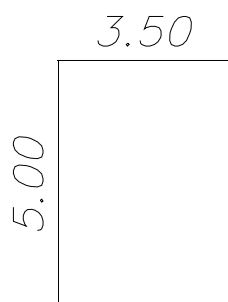
FONTE: DADOS DA SENHORA AFLONISIA RODRIGUES MACHADO

19. PROPRIETÁRIO: COMUNIDADE

ENDEREÇO: ESTRADA GERAL RIO DO SUL - LAGES

20. COMPART.	PISO	PAREDE	FORRO	COMPARTIM.	PISO	PAREDE	FORRO
CAPELA	CONCRETO	ALVENARIA	ALVENARIA				
21. PORTAS:	MATERIAL	BANDEIRAS	JANELAS:	MATERIAL	BANDEIRAS	OUTROS VÃOS:	
22. ESCADAS:	DEGRAU	GUARD.CORP.	CORRIMÃO	23. MOBILIÁRIO SIGNIFICATIVO:			

24. PLANTAS



25. OBSERVAÇÕES

Fachada principal

26. ÁREA DO TERRENO:  
SEM ÁREA DEFINIDA

27. ÁREA DA CONSTRUÇÃO:  
17,50 m<sup>2</sup>

DATA: 20/09/06

28. PESQUISADOR: CARICE