
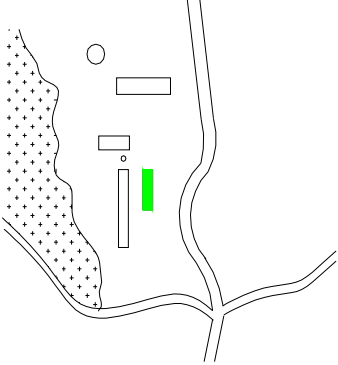


1. MUNICÍPIO: Atalanta – Localidade Villa Gropp DENOMINAÇÃO: Museu Wogeck Kubiack ENDEREÇO: Estrada Geral Vila Gropp – S/N – Parque Mata Atlântica 2000. URBANO ( )      RURAL ( x )						2. Ata – 0009/2006																						
4. ENTORNO: HOMOGÊNEO DE ÉPOCA ( x )      OBS.: Foram realizados restauros. HETEROGÊNEO ( ) DESCARACTERIZADO ( )						3. TIPOLOGIA: 08 – Arquitetura Industrial.																						
6. FACHADA PRINCIPAL: Torre com pórtico. DATAÇÃO: 1960 MATERIAL PREDOMINANTE: Alvenaria.						5. USO ATUAL: Museu DESOCUPADO ( )      RUÍNA ( )																						
<table border="1" style="width:100%; border-collapse: collapse;"> <tr> <td style="width: 10%; padding: 2px;">Aber.</td> <td style="width: 15%; padding: 2px;">Verga.</td> <td style="width: 15%; padding: 2px;">RETA</td> <td style="width: 15%; padding: 2px;">A. ABAT.</td> <td style="width: 15%; padding: 2px;">A. PLENO</td> <td style="width: 15%; padding: 2px;">A. OGIVAL</td> <td style="width: 15%; padding: 2px;">OUTROS</td> </tr> <tr> <td style="padding: 2px;">JANELA</td> <td style="padding: 2px;"></td> <td style="padding: 2px; text-align: center;">x</td> <td style="padding: 2px;"></td> <td style="padding: 2px;"></td> <td style="padding: 2px;"></td> <td style="padding: 2px;"></td> </tr> <tr> <td style="padding: 2px;">PORTA</td> <td style="padding: 2px;"></td> <td style="padding: 2px; text-align: center;">x</td> <td style="padding: 2px;"></td> <td style="padding: 2px;"></td> <td style="padding: 2px;"></td> <td style="padding: 2px;"></td> </tr> </table>						Aber.	Verga.	RETA	A. ABAT.	A. PLENO	A. OGIVAL	OUTROS	JANELA		x					PORTA		x					7. Nº DE PAVIMENTOS: 02 PORÃO ( x ) SÓTÃO ( )  OUTROS ( )	
Aber.	Verga.	RETA	A. ABAT.	A. PLENO	A. OGIVAL	OUTROS																						
JANELA		x																										
PORTA		x																										
8. COBERTURA: Nº DE ÁGUAS: 02 COM BEIRAL ( x ) COM PLATIBANDA ( )						9. ESTRUTURA: Paredes com tijolo maciços que funcionam como elemento estrutural.																						
10. OUTROS ELEMENTOS EXTERNOS: - Torre na fachada;						11. SITUAÇÃO																						
13. FOTO:						14. IMPLANTAÇÃO:																						
																												
						15. TRATAMENTO DA ÁREA EXTERNA: Está inserido no Parque Mata Atlântica 2000. Entorno com grama DATA: 06/09/2006																						
						16. PESQUISADOR: Gustavo																						

17. DENOMINAÇÃO: Museu Wogeck Kubiack.

18. DADOS HISTÓRICOS:

O museu Wogeck Kubiack , se localiza na Unidade de Conservação Municipal – Parque Mata Atlântica 2000 – no município de Atalanta – SC.

O Parque Mata Atlântica 2000 foi decretado no dia 5 de junho de 2000, sendo considerado uma Unidade de Conservação Municipal. Sua inauguração foi realizada no dia 15 de abril de 2004. Possui 54 ha. e duas cachoeiras, uma de 41m e outra com 18m. Está localizado na comunidade de Vila Gropp a 2 km do centro de Atalanta - SC. O Parque é a primeira área pública oficialmente protegida do município. O Parque foi criado onde antigamente era uma feclaria de mandioca, uma serraria, e uma fabrica de óleo sassafrás. Em meados dos anos 70 a feclaria faliu abandonando o espaço, que se encontrava praticamente em ruínas antes das restaurações feitas pelo projeto do Parque. Essas terras pertenciam ao Sr. Erich Gropp, que veio para Atalanta por volta do ano de 1943.

O espaço que antigamente era ocupado pelo secador da fécula, foi reformado e deu lugar ao Museu Wogeck Kubiack. O secador possuía dois pisos, na parte de inferior era colocado o fogo e na parte superior era espalhada a fécula para a secagem. O secador foi a última construção feita na feclaria no ano de 1960. O museu conta um pouco da história do município de Atalanta. Em seu acervo encontra-se utensílios domésticos, ferramentas, pedras indígenas, fotos, livros, etc. O Museu não está totalmente pronto, atualmente somente a parte superior esta sendo utilizada, mas tem-se a idéia de ampliar seu acervo, ocupando assim a parte inferior, e contar através dos objetos toda a história de Atalanta.

FONTE:

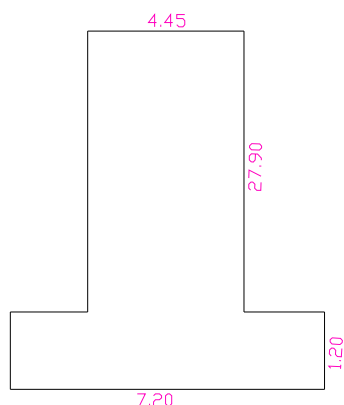
19. PROPRIETÁRIO: O Parque é uma Unidade de Conservação Municipal, mantida com a parceria entre a Associação de Preservação do Meio Ambiente do Alto Vale do Itajaí – APREMAVI e a Prefeitura Municipal de Atalanta.

ENDEREÇO:

Estrada Geral Vila Gropp – S/N – Parque Mata Atlântica 2000.

20. COMPART.	PISO	PAREDE	FORRO	COMPARTIM.	PISO	PAREDE	FORRO
Espaço para exposições	Concreto	Alvenaria	Madeira				
21. PORTAS:	MATERIAL	BANDEIRAS	JANELAS:	MATERIAL	BANDEIRAS	OUTROS VÃOS:	
22. ESCADAS:	DEGRAU	GUARD.CORP.	CORRIMÃO	23. MOBILIÁRIO SIGNIFICATIVO:			

24. PLANTAS



25. OBSERVAÇÕES

26. ÁREA DO TERRENO: 54 ha.

27. ÁREA DA CONSTRUÇÃO: 250,56 m<sup>2</sup>

DATA: 06/09/2006

28. PESQUISADOR:  
Gustavo